







Núm. registre: Data: Codi CSV: 14615405421623736757
 Pot comprovar l'autenticitat d'aquest document des de la seu electrònica <http://seu.staperpetua.cat>

Classificació del sòl de SPM

-  Camins Municipals SPM
-  Sòl no urbanitzable
-  Sòl urbanitzable delimitat
-  Sòl urbanitzable no delimitat
-  Sòl urbà
-  Sòl urbà no consolidat

Client: Ajuntament de Santa Perpètua de Mogoda	Projecte: Inventari de camins municipals de Santa Perpètua de Mogoda	Escales i projecció: Escala 1:20.000 Projecció ETRS89	Data realització mapa: Octubre 2022	Nom mapa: Classificació del Sòl a Santa Perpètua de Mogoda Fonts: Mapa urbanístic de Catalunya
---	---	---	--	---